






"DOKUMENTACE JE DUŠEVNÍM MAJETKEM FIRMY HUTNÍ PROJEKT Frýdek-Místek a.s. A NESMÍ BÝT POUŽITA BEZ JEJÍHO VĚDOMÍ."

OZN.	ZMĚNA	DATUM	PROVEDL	KONTROLA
VYPRACOVAL	RADOVAN SRNEC			<b>DATUM</b> 01/2023
PROJEKTANT	RADOVAN SRNEC			
SCHVÁLIL	ING. MICHAL ONDROUŠEK			
KONTROLOVAL	ING. ROMAN SLUNEČKO			
INVESTOR	Nemocnice Kyjov, příspěvková organizace			<b>ÚČEL</b> SPOLEČNÉ POVOLENÍ
MÍSTO STAVBY	Kyjov 69701, Strážovská, parc. č. 985			
STAVBA	ODSTRANĚNÍ HAVARIJNÍHO STAVU BAZÉNU RHB NEMOCNICE KYJOV			<b>Č.ZAK.</b> 11354-002-000
<b>PRŮVODNÍ ZPRÁVA</b>				<b>ARCHIVNÍ ČÍSLO</b> <b>HP4-6-103800</b>
				<b>VYHOTOVENÍ</b> <b>POČET A4</b> 4
				<b>POČET</b> 4 <b>ČÍSLO</b> <b>POŘADOVÉ Č.</b> A

OBSAH	STRANA
<b>A.1 IDENTIFIKAČNÍ ÚDAJE.....</b>	<b>3</b>
<b>A.1.1 Údaje o stavbě.....</b>	<b>3</b>
<b>A.1.2 Údaje o žadateli/ stavebníkovi.....</b>	<b>3</b>
<b>A.1.3 Údaje o zpracovateli dokumentace.....</b>	<b>3</b>
a) Zpracovatel dokumentace .....	3
b) Hlavní projektant.....	3
<b>A.2 ČLENĚNÍ STAVBY NA OBJEKTY A TECHNICKÁ A TECHNOLOGICKÁ ZAŘÍZENÍ</b> <b>4</b>	
<b>A.3 SEZNAM VSTUPNÍCH PODKLADŮ.....</b>	<b>4</b>

## **A PRŮVODNÍ ZPRÁVA**

### **A.1 IDENTIFIKAČNÍ ÚDAJE**

#### **A.1.1 Údaje o stavbě**

Název stavby **Odstranění havarijního stavu  
bazénu RHB Nemocnice Kyjov**

Místo stavby: Strážovská, 69701 Kyjov, parc. č. 985

Katastrální území: Kyjov

Parcelní čísla pozemků: p.č. st. 985

Předmět dokumentace: Stavební úpravy – rekonstrukce rehabilitačního bazénu

Druh stavby: Změna dokončené stavby

#### **A.1.2 Údaje o žadateli/ stavebníkovi**

**Nemocnice Kyjov, p. o.**

Strážovská 1247/22

697 01 Kyjov

IČ 00226912

#### **A.1.3 Údaje o zpracovateli dokumentace**

##### **a) Zpracovatel dokumentace**

HUTNÍ PROJEKT Frýdek - Místek a.s.

divize Uherské Hradiště

Palackého nám. 231

686 11 Uherské Hradiště

IČ: 45193584

##### **b) Hlavní projektant**

<u>Titul</u>	<u>Jméno</u>	<u>Příjmení</u>	<u>č. evidence</u>	<u>Obor autorizace - specializace</u>
--------------	--------------	-----------------	--------------------	---------------------------------------

Ing.	Michal	Ondroušek	1301964	Pozemní stavby
------	--------	-----------	---------	----------------

**A.2      ČLENĚNÍ STAVBY NA OBJEKTY A TECHNICKÁ A TECHNOLOGICKÁ ZAŘÍZENÍ**

Není členěno na objekty.

**A.3      SEZNAM VSTUPNÍCH PODKLADŮ**

Tato dokumentace pro vydání stavebního povolení je zpracována podle vyhlášky Ministerstva pro místní rozvoj č. 405/2017 Sb., kterou se mění vyhláška č. 499/2006 Sb., o dokumentaci staveb, ve znění vyhlášky č. 62/2013 Sb., a vyhláška č. 169/2016 Sb., podle přílohy č.12.

**Mapy**

- Výpis z katastru nemovitostí – zdroj [www.cuzk.cz](http://www.cuzk.cz)
- Mapy a letecké snímky – zdroj [www.mapy.cz](http://www.mapy.cz)

**Ostatní**

- Vizuální prohlídka pozemku
- Výkresové podklady Investora
- Stávající zaměření areálu

Uherské Hradiště: 01/2023

Vypracoval: R. Srnec